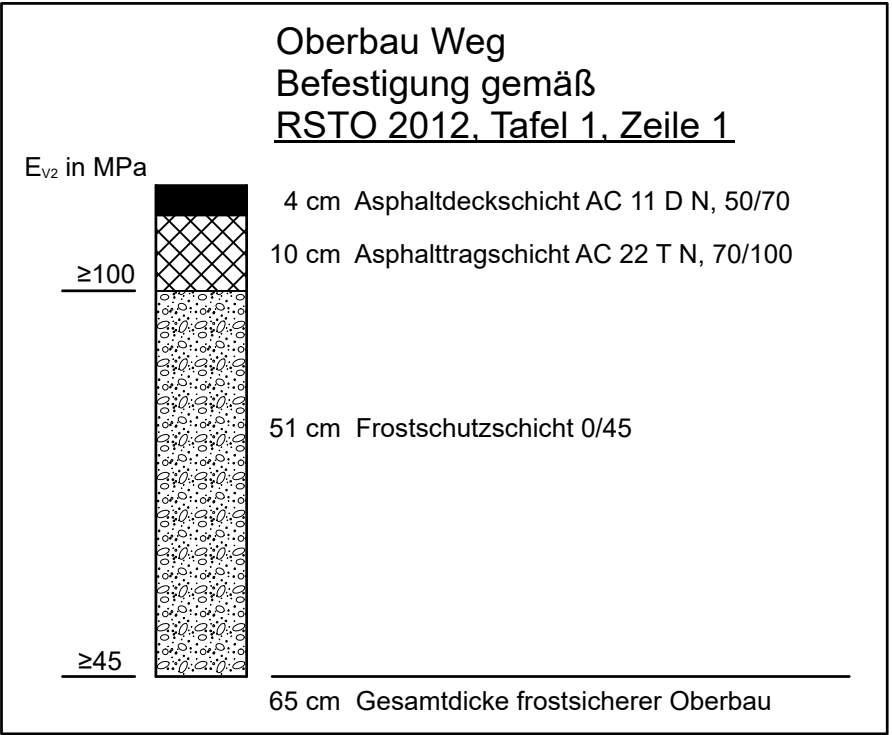
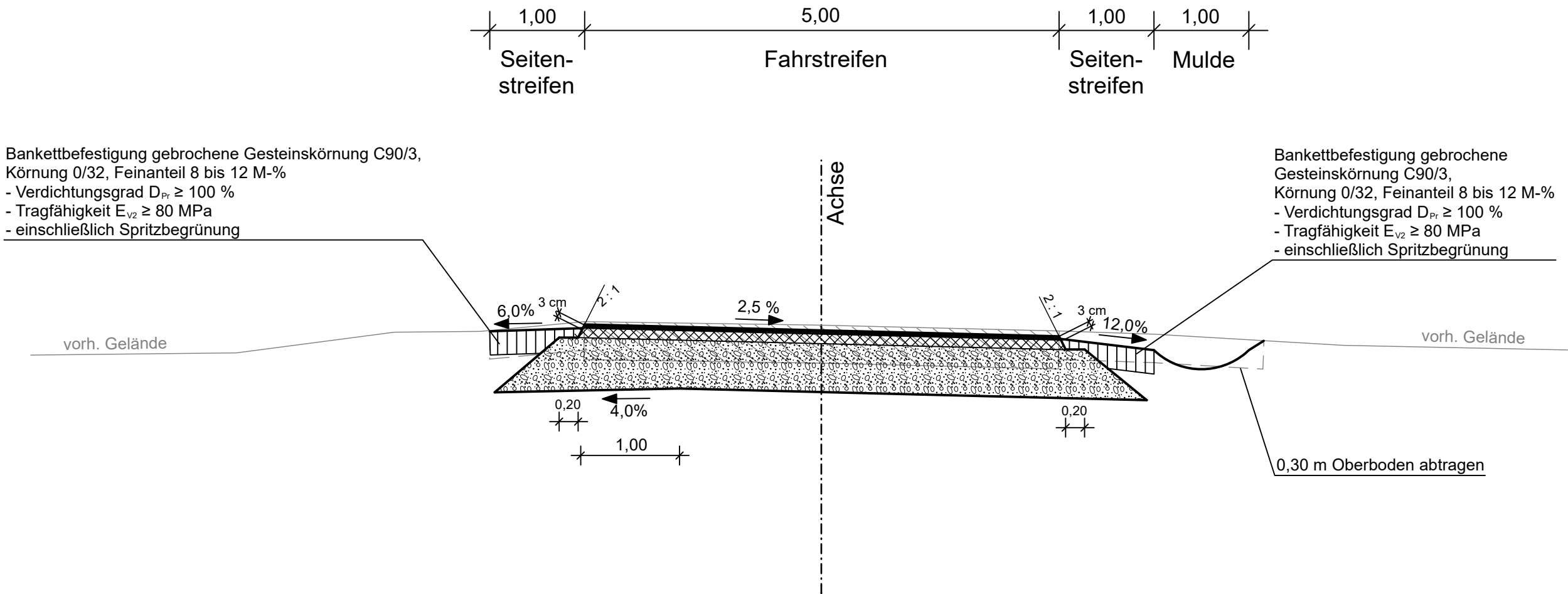
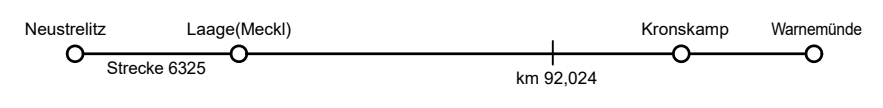


Straßenquerschnitt



Index	Änderungen bzw. Ergänzungen	Name	Datum
Prüfvermerke			
Die Übereinstimmung der Zeichnung mit der Ausführung bestätigt: Für den Auftragnehmer: Ort, Datum, Name in Druckbuchstaben, Unterschrift		Freigabe zur ..... Prüfung Ort, Datum, Unterschrift	
Für die DB: Ort, Datum, Name in Druckbuchstaben, Unterschrift		Prüfingenieur	
Interoperabilität geprüft (benannte Stelle), Name Ort, Datum, Name in Druckbuchstaben, Unterschrift geprüft			
Qualitätssicherung ..... Ort, Datum, Name in Druckbuchstaben, Unterschrift geprüft			
Eisenbahn-Bundesamt			
gleichgestellt mit Prüfexemplaren Ort, Datum, Name in Druckbuchstaben, Unterschrift		Genehmigung zur Bauausführung Ort, Datum, Name in Druckbuchstaben, Unterschrift	
Bauherr: <b>DB InfraGO</b> DB InfraGO AG Anlagen- und Instandhaltungsmanagement Netz Schwerin I.A.-O.-SWE Wismarsche Str. 390 19055 Schwerin	Projektleitung: <b>DB InfraGO</b> DB InfraGO AG Infrastruktur Projekte Ost Caroline-Michaelis-Straße 5-11 10115 Berlin	Planung: <b>GRASSL</b> BERATENDE INGENIEURE BAUWESEN HERTZSTRASSE 20 13158 BERLIN Tel. : 030/916950 - 0 FAX : 030/91695011 email : berlin@grassl-ing.de	Auftragnehmer: <b>IBV</b> Ingenieurbüro für Verkehrsanlagen GmbH Reichardtstraße 7, 06114 Halle/Saale
Ort, Datum, Unterschrift		Ort, Datum, Unterschrift	
Lageskizze (unmaßstäblich): 		Projektnummer DB: T.016084336 BIM-Datencodierung: Planzeichen: Planart: ENTWURF Höhen- und Koordinatensystem: DB_REF mit DHHN92 Einwirkungen (Lastmodelle): LM71; SW2; $\alpha = 1.00$	
Bauwerksnummer: 6[3 2 5]*[0 9 2]. 0 2 4]*		BW-Kennziffer:	Barcodenummer:
Strecke: 6325		Streckenabschnitt: Neustrelitz - Warnemünde	
Kilometer: 92,024			
1 : 50	Erstellt: 07/2025	Ersatzneubau EÜ Kronsamp km 92,024	
LPH 5	Geprüft: 07/2025		
	Freigegeben: 07/2025		
Datum		Name	
AP_IB_BG_km90-024_20		0	